



MUNICIPIO V VALPOLCEVERA



COMUNE DI GENOVA



TERZO INCONTRO
GIOVEDÌ
16 MAR
17.30-19
CASA DI QUARTIERE
VIA CERTOSA 13 D

PERCORSO PARTECIPATIVO DI RIGENERAZIONE URBANA

GRUPPO DI LAVORO

- **MISSIONE 3** Verde - Spazi urbani e acquisizione nuove aree
- **MISSIONE 4** Mobilità - Parcheggi - Trasporti - Infrastrutture digitali



MISSIONE 3

VERDE



- Tavoli di lavoro sulla rigenerazione urbana del verde
- Ampliamento terreni da adibire a orti urbani
- Nuove aree verdi, alberi e aiuole per tutto il quadrante
- Sensibilizzazione sulla cura del quartiere
- Riqualificazione aree verdi e giardini esistenti
- Grande parco verde con campo atletica, area cani, giochi per bambini, aree sport
- Riqualificazione sentieri e mulattiere della vallata
- Orto verticale scuola Ariosto – parcheggio/giardino
- Mettere in sicurezza area "ex maiali" di via Mansueto e area discarica abusiva di via Piombelli destinandola a verde pubblico con collegamento a zona Forti
- Tracciare i sentieri di collegamento con il Cerchio Rosso, segnalando nei quartieri di Certosa e Rivarolo i punti di partenza. Pulizia dei sentieri e dei rii in ottica di prevenzione di danni da dissesto idrogeologico contemplando nel progetto attività di inclusione sociale

MISSIONE 3

SPAZI URBANI



- Riqualificazione via Celesia, Vezzani e area intorno a stazione Brin
- Collegamento tra giardini Foltzer e area Facchini
- Valorizzazione dei percorsi storici
- Miglioramento qualità urbana delle aree di conferimento dei rifiuti urbani
- Area via Celesia resa pedonale, a seguito di rigenerazione e ampliamento marciapiedi
- Area via Pallavicini doppio senso, spostamento dei parcheggi che si trovano lungo la via a ovest della linea ferroviaria tra via Duria, via Campora e via Al Ponte Polcevera
- Spostare traffico veicolare su strade di sponda in modo da lasciare il cuore del quartiere pedonale/ztl su Certosa
- Abbattimento linea edifici via Canepari, via Rossini, via Pisoni lato ferrovia
- Nuovo spazio urbano al posto del Civ. 4 via Ariosto

MISSIONE 3

ACQUISIZIONE AREE



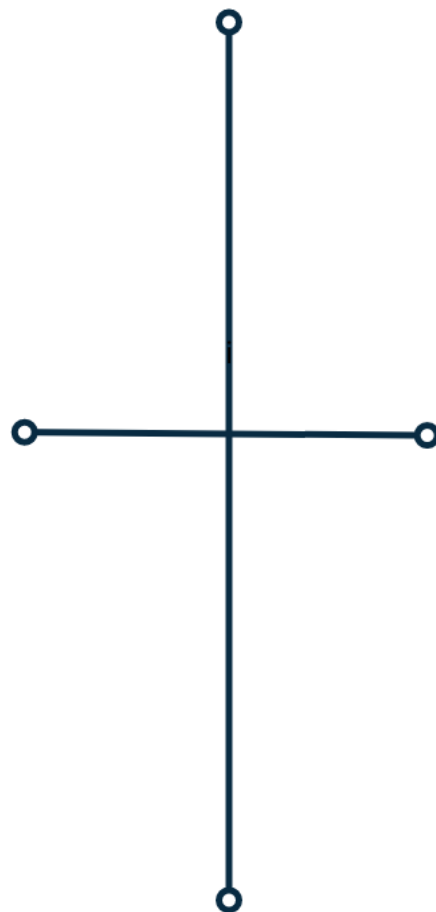
- Parcheggio interscambio in zona P.zza Pallavicini, nell'area attualmente occupata dai civici 19-21 di via Rossini e 3 - 4 di via Pisoni
- Acquisizione area civici 14-16-18 via Ferri per punto Ecovan o parcheggio camionisti
- Abbattimento edifici a ridosso di linea ferroviaria e creazione fascia di rispetto via Canepari, via Rossini etc.
- Aquisizione delle volte sotto il ponte di P.zza Pallavicini proseguendo il progetto dei murales.
- Valutare ulteriori espropri di abitazioni che ad oggi non sembrano rientrare nel progetto (es. ultimo palazzo di via Campora)

MISSIONE 4



MOBILITÀ

- Auto e moto sharing - mezzi elettrici
- Migliorie marciapiedi
- Migliorie accessibilità a disabili, anziani, passeggini
- Inserimento cordoli per delimitare le piste ciclabili
- Potenziamento illuminazione attraversamenti pedonali
- Convertire via Canepari e Jori in ZTL senza parcheggi se non per attività commerciali di carico e scarico e servizio pubblico con mezzi elettrici
- Iniziative di chiusura al traffico veicolare in determinate fasce orarie/weekend per facilitare la fruizione pedonale



PARCHEGGI



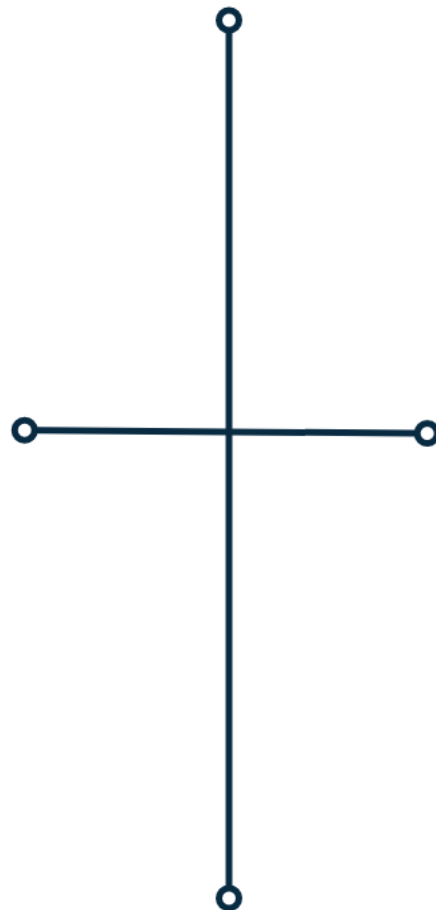
- Aumento parcheggi per disabili vicino a luoghi di interesse
- Potenziamento parcheggi residenziali collinari, riorganizzare servizio su gomma sulle direttrici
- Parcheggi di interscambio nei punti accesso al quartiere e fermate pubbliche
- Costruzione di parcheggi interrati nell'attuale civico 4 di via Ariosto (dove già' esistono locali ad uso magazzino/cantine o box)
- Abbattimento muro tra parco di Villa Parodi e tra via Fegino/Vico Intermedio per parcheggio illuminato e videosorvegliato, per scoraggiare discarica abusiva rifiuti
- Revisione e nuova disposizione Area ex Fillea P.le Palli
- Via Piombelli

MISSIONE 4



TRASPORTI

- Potenziamento stazione Fs di Rivarolo
- Potenziamento servizi AMT collinari e integrativi
- Riduzione del numero di ore di chiusura notturna del servizio metropolitana
- Parcheggi di interscambio gratuiti per tutte le stazioni metro/treno con la presenza anche di locali chiusi e sicuri adibiti a parcheggio delle biciclette
- Installazione cabine attesa fermata bus via Ferri
- Prolungamento percorso linea 53 fino a Certosa e fermata interscambio FS da caserma Carabinieri
- Fermata metropolitana in P.zza Pallavicini



INFRASTRUTTURE DIGITALI




- Potenziamento WiFi in tutto il quadrante
- Favorire l'arrivo di aziende tech, moderne e orientate ai giovani
- Creazione di un portale di proposte migliorie all'Amministrazione
- Adottare un modello di Human Smart City
- Installazione e/o potenziamento di telecamere di sicurezza

I PROSSIMI STEP:

STEP 4

RESTITUZIONE DEL PERCORSO

Data da definirsi



Per realizzare grandi cose non dobbiamo solo agire, ma anche sognare;
non solo progettare ma anche credere.

- *Anatole France*





Grazie a tutti



Municipio V Valpolcevera



COMUNE DI GENOVA